

Ympäristötoimen rajapintojen käyttöönotto ja toteutuksessa olevat sähköiset palvelut

Heli Ylinen
Tampereen kaupunki
23.11.2011

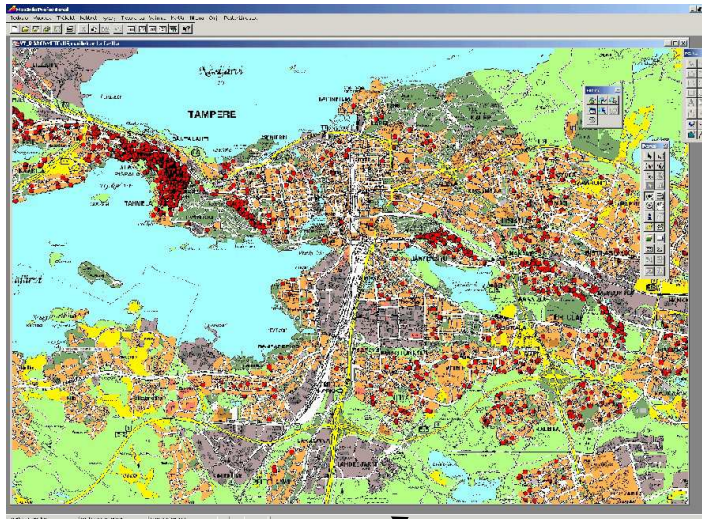
..tietoa on kerätty, mutta lähinnä suunnittelun- ja rakentamisen käyttöön..

..konsultit varmaan puhuvat rajapinnoista..

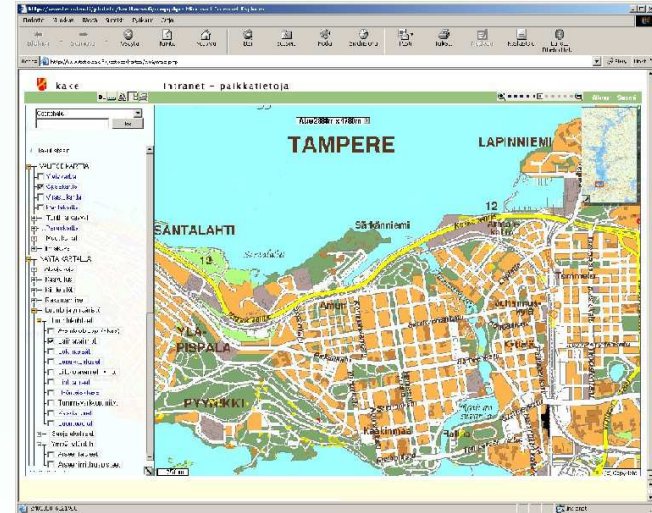


Tampere

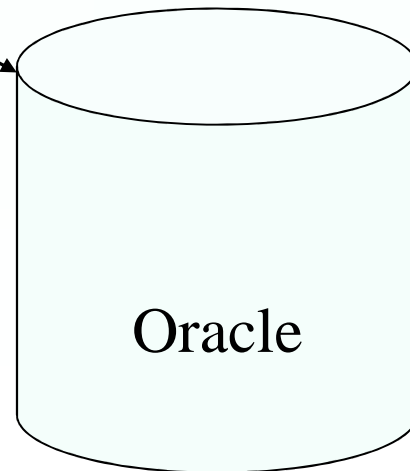
Paikkatietotekniikka kunnossa ympäristöstä koottavalle tiedolle jo 2000-luvun alussa



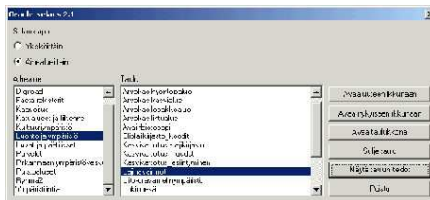
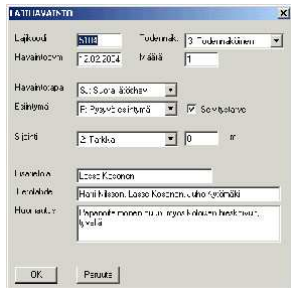
MapInfo



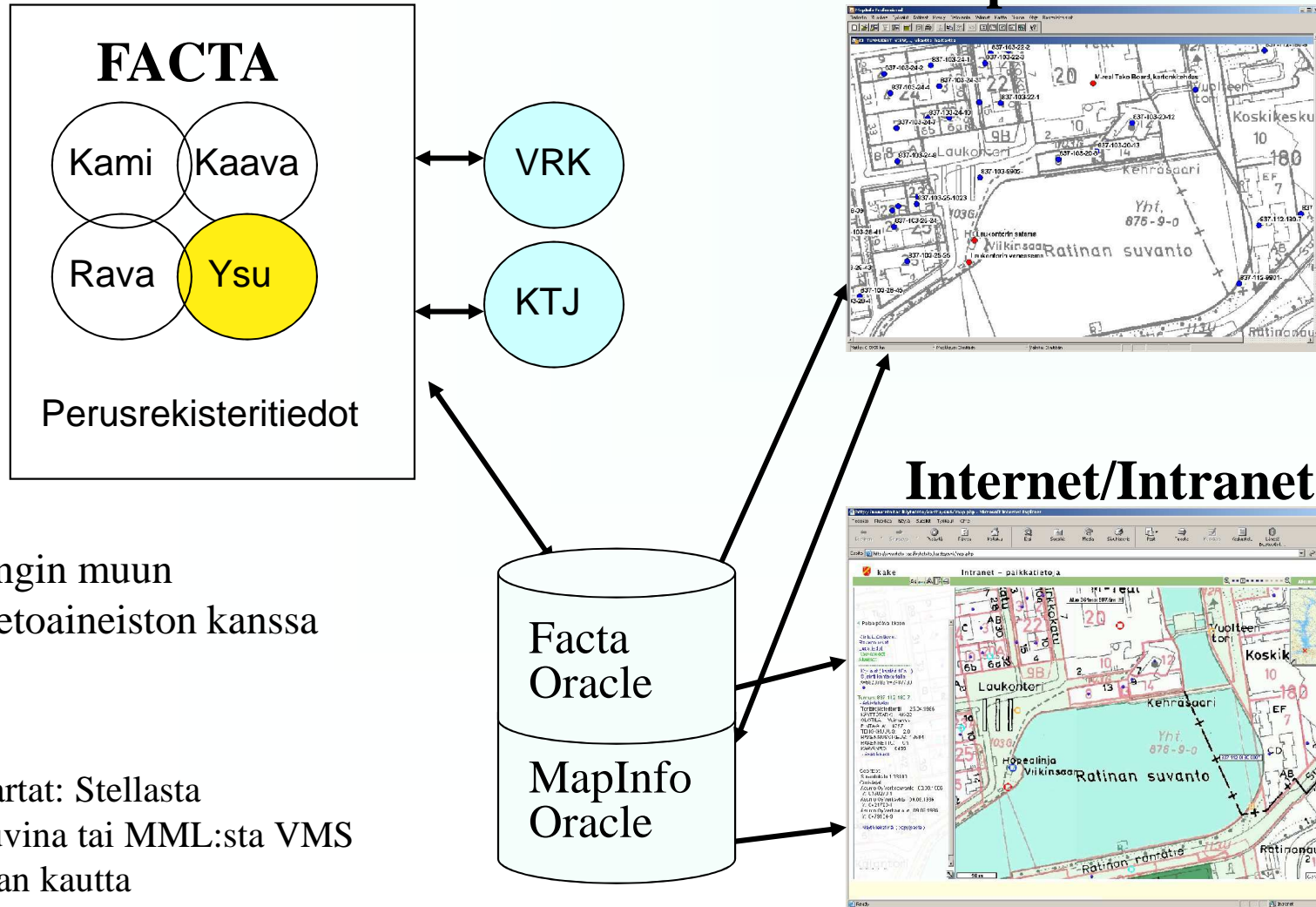
Intranet/Internet



Oracle



Ympäristönsuojelun valvontatieto yhteiskäytössä MapInfo



.. kaupungin muun paikkatietoaineiston kanssa

Taustakartat: Stellasta rasterikuvina tai MML:sta VMS rajapinnan kautta

KRYSP ja Tampere ympäristön näkökulmasta



- * Ympäristötiedot ovat olleet puheena ja tietoa eri kaupunkien käytännöistä
- * Sähköisestä asioinnista puhutaan kunnassa enemmän, mutta ei selvää käyttötarvetta
- * Mielenkiintoista, miten muut kaupungit etenevät

Aiheena: ..Toteutuksessa olevat sähköiset palvelut..


- * Tampereella käyttöönotossa valvontajärjestelmä, josta saataisiin rajapinnoilla aineistoa sähköisiin palveluihin.
 - Mutta käyttökohteita ei vielä ole
- * Inspire: Paikkatietoikkunaan on Tampereelta tuotettu aineistoa – tekniikka pelaa, mutta muuten ei paikkatietoporttaalin rooli ole selkiytynyt ja ympäristösuojelun aineistoja ei ole vielä lainkaan (esim. luontotietoja ei saada, koska tarvitaan tietoa kahdesta Oraclen taulusta)
- * Kuntalaisporttaali - Tietohallinto-ohjelmassa sähköinen asiointi

Aiheena: ..Toteutuksessa olevat sähköiset palvelut..

- * Yhteistyö valtion kanssa ei edennyt toivotusti tämän projektin myötä – edelleen tarvitaan siirtotiedostoja. Esim. mahdollisesti pilaantuneet maa-alueet.
- * Toiveena jatko projektille: hyötykäyttö



Kiitos!



heli.ylinen@tampere.fi